



# NUOVO CATASTO EDILIZIO URBANO

(R. DECRETO-LEGGE 13 APRILE 1939, N. 652)

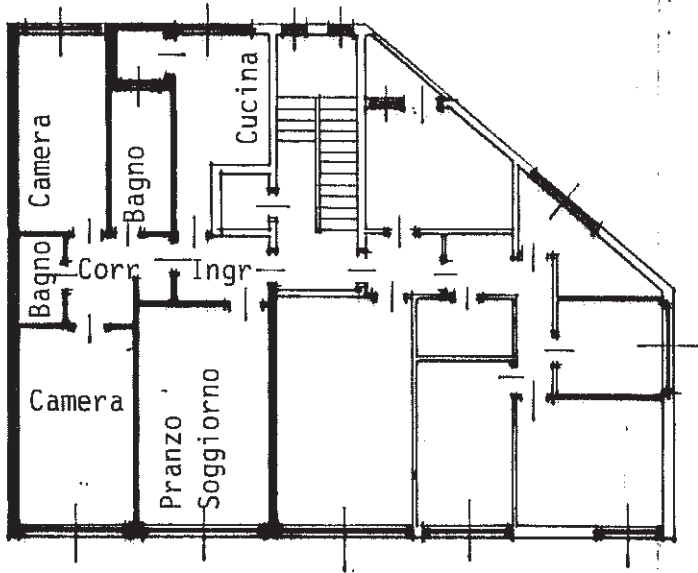
Planimetria dell'immobile situato nel Comune di TRICESIMO

Via S. Antonio

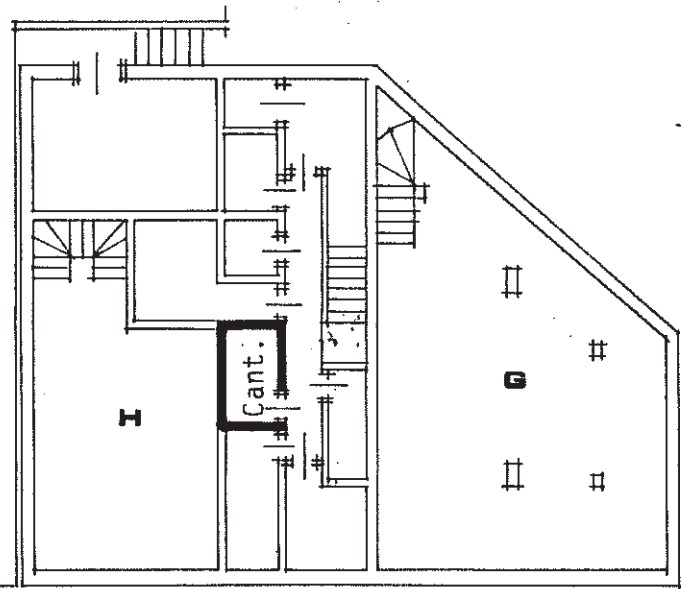
Ditta IMMOBILIARE FRIULANA NORD s.r.l.

Allegata alla dichiarazione presentata all'Ufficio Tecnico Erariale di UDINE

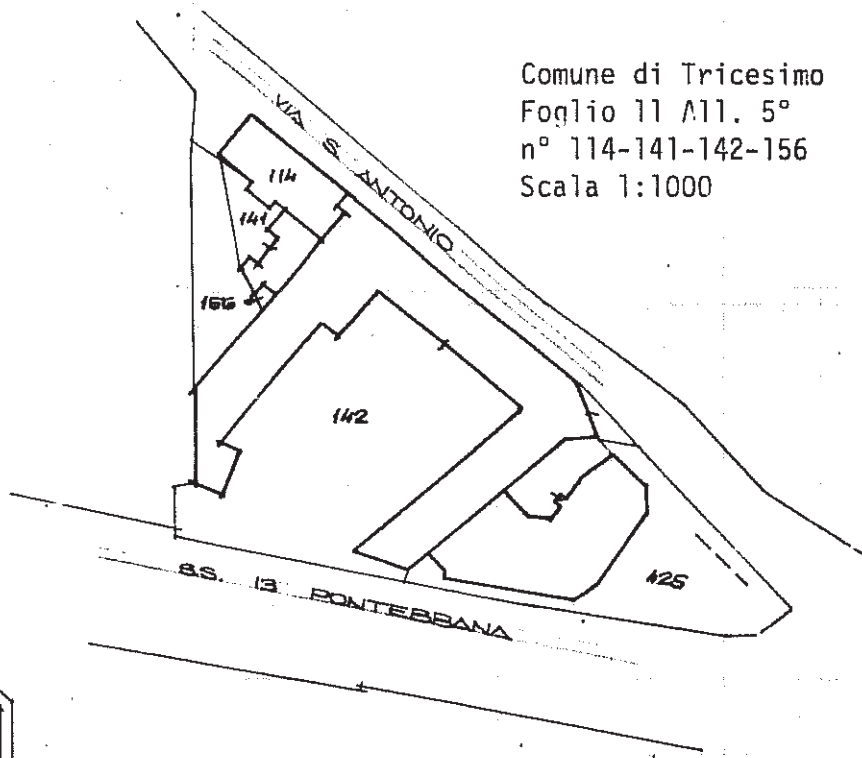
8



PIANO TERZO



SCANTINATO



Comune di Tricesimo  
Foglio 11 M11. 5°  
n° 114-141-142-156  
Scala 1:1000

ORIENTAMENTO



SCALA DI 1:200

SPAZIO RISERVATO PER LE ANNOTAZIONI D'UFFICIO

DATA

PROT. N°

53 APR 1985

100/85

Compilata dal geometra

(Titolo, nome e cognome del tecnico)

Claudio Muzzolini

Iscritto all'Albo dei geometri n.2089

della Provincia di Udine

DATA 28 LUG 1984

Firma:

*Claudio Muzzolini*

