



NUOVO CATASTO EDILIZIO URBANO

Lire
100

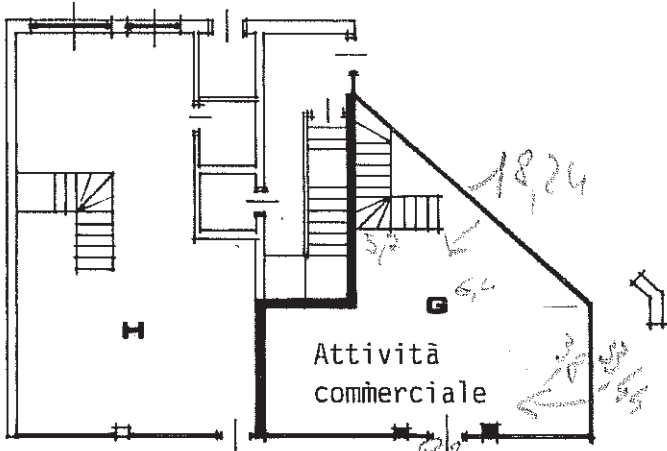
(R. DECRETO-LEGGE 13 APRILE 1939, N. 652)

②

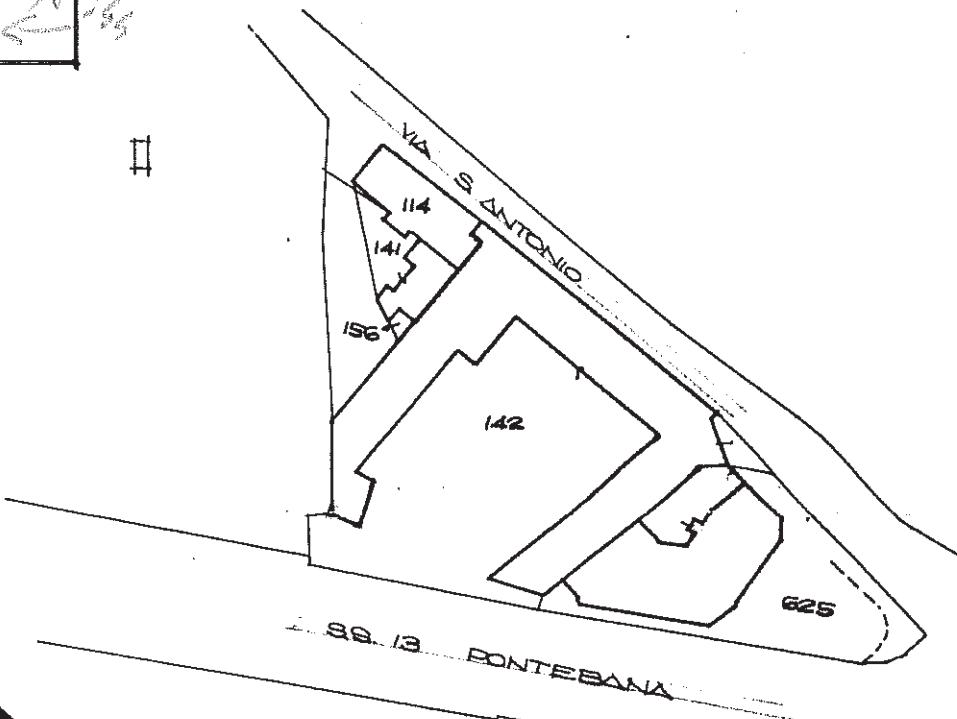
Planimetria dell'immobile situato nel Comune di TRICESIMO Via S. Antonio

Ditta IMMOBILIARE FRIULANA NORD s.r.l.

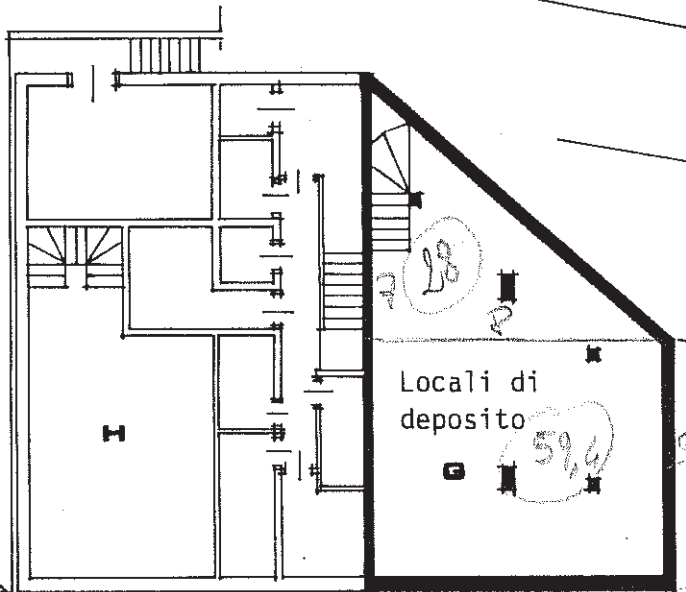
Allegata alla dichiarazione presentata all'Ufficio Tecnico Erariale di UDINE



PIANO TERRA



Comune di Tricesimo
Foglio 11 All. 5°
n° 114-141-142-156
Scala 1:1000



SCANTINATO

ORIENTAMENTO



SCALA DI 1:200

SPAZIO RISERVATO PER LE ANNOTAZIONI D'UFFICIO

DATA

PROT. N°

13 APR. 1985

100/85

Compilata dal geometra

(Titolo, nome e cognome del tecnico)

Claudio Muzzolini

Iscritto all'Albo dei geometri n. 2089

della Provincia di Udine

DATA 28 LUG 1984

Firma:

Claudio Muzzolini

