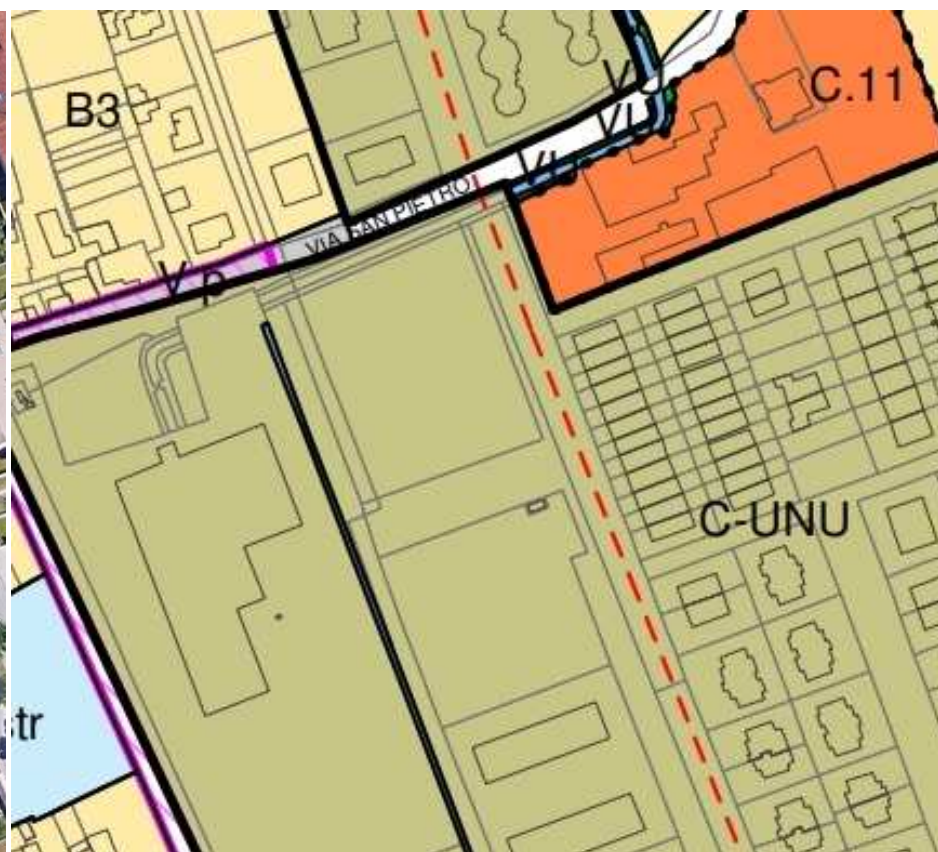



# LOTTIZZAZIONE "NUOVA UDINE"

Aree residenziali/commerciali consolidate, di completamento e di espansione

Terreni via Sclaunico a Udine (Lotto C2 e C3)



## LOTTIZZAZIONE U.N.U. "ZONA DELLA LOTTIZZAZIONE UNU" (C-UNU)

La zona coincide con le aree comprese entro il perimetro della lottizzazione denominata "Nuova Udine" di cui all'autorizzazione n. 2573 P.G. - URB. L. 20 P.T. del 23 marzo 1981 e successiva variante n. 423 P.G. -URB. L. 20 P.T. del 31 agosto 1992. Gli interventi entro l'ambito si attuano mediante intervento edilizio diretto.

### ZONA C - Norme di attuazione Variante n.138 relativa alla lottizzazione UNU

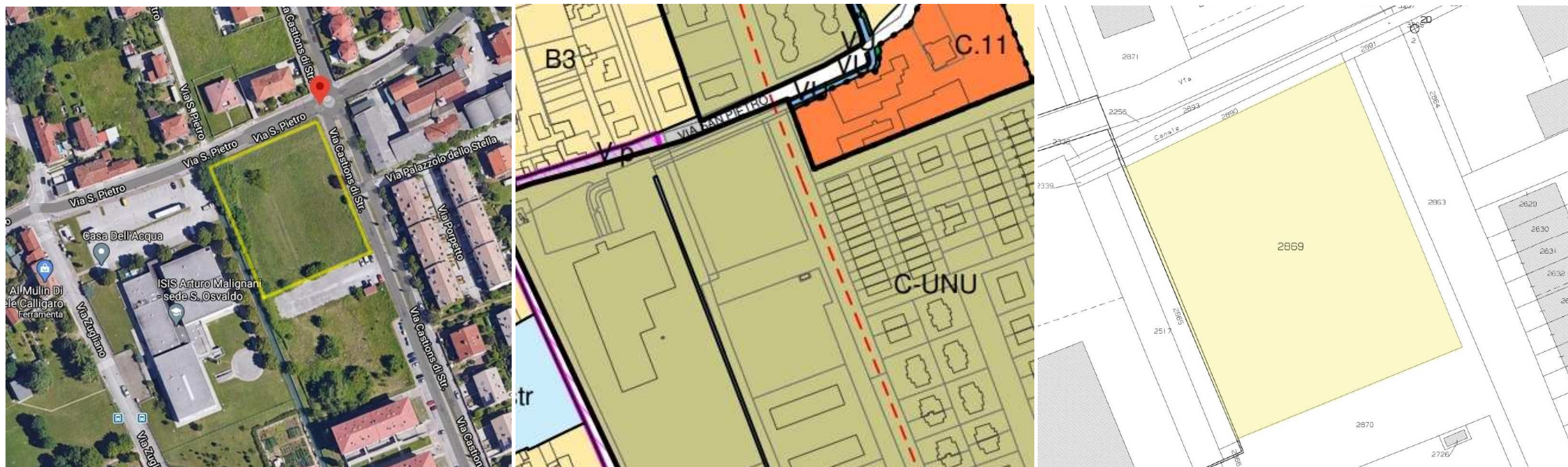
Superficie lotto terreno (sup. catastale)	Mq.210 (p.la 2582) e mq 210 (p.la 2583)
---	---



## LOTTIZZAZIONE “NUOVA UDINE”

Aree residenziali/commerciali consolidate, di completamento e di espansione

Terreno via Castions di Strada ang. Via S.Pietro p.lla 2869 (Lotto 40)



### LOTTIZZAZIONE U.N.U. “ZONA DELLA LOTTIZZAZIONE UNU” (C-UNU)

La zona coincide con le aree comprese entro il perimetro della lottizzazione denominata “Nuova Udine” di cui all’autorizzazione n. 2573 P.G. - URB. L. 20 P.T. del 23 marzo 1981 e successiva variante n. 423 P.G. -URB. L. 20 P.T. del 31 agosto 1992. Gli interventi entro l’ambito si attuano mediante intervento edilizio diretto.

#### ZONA D -Norme di attuazione Variante n.138 relativa alla lottizzazione UNU

Superficie lotto terreno (sup. catastale)	Mq. 3789,00
---	-------------



## LOTTIZZAZIONE “NUOVA UDINE”

Aree residenziali/commerciali consolidate, di completamento e di espansione

Terreno via Castions di Strada p.lla 2936 (Lotto 41)



### LOTTIZZAZIONE U.N.U. “ZONA DELLA LOTTIZZAZIONE UNU” (C-UNU)

La zona coincide con le aree comprese entro il perimetro della lottizzazione denominata “Nuova Udine” di cui all’autorizzazione n. 2573 P.G. - URB. L. 20 P.T. del 23 marzo 1981 e successiva variante n. 423 P.G. -URB. L. 20 P.T. del 31 agosto 1992. Gli interventi entro l’ambito si attuano mediante intervento edilizio diretto.

#### ZONA E - Norme di attuazione Variante n.138 relativa alla lottizzazione UNU

Superficie lotto terreno (sup. catastale)	Mq. 3135,00
---	-------------