



MINISTERO DELLE FINANZE

DIREZIONE GENERALE DEL CATASTO E DEI SERVIZI TECNICI CATASTRALI

# NUOVO CATASTO EDILIZIO URBANO

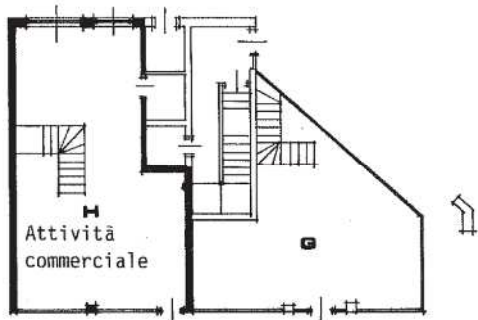
(R. DECRETO-LEGGE 13 APRILE 1939, N. 659)

Lire 100  
③

Planimetria dell'immobile situato nel Comune di TRICESIMO Via S. Antonio

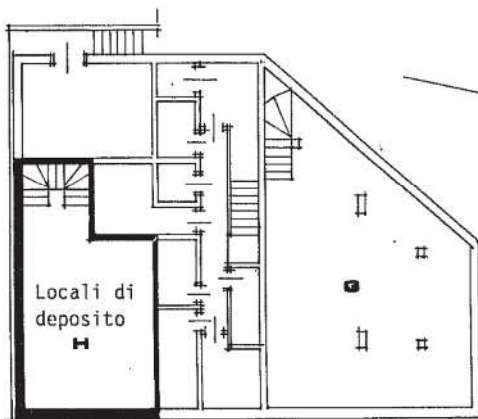
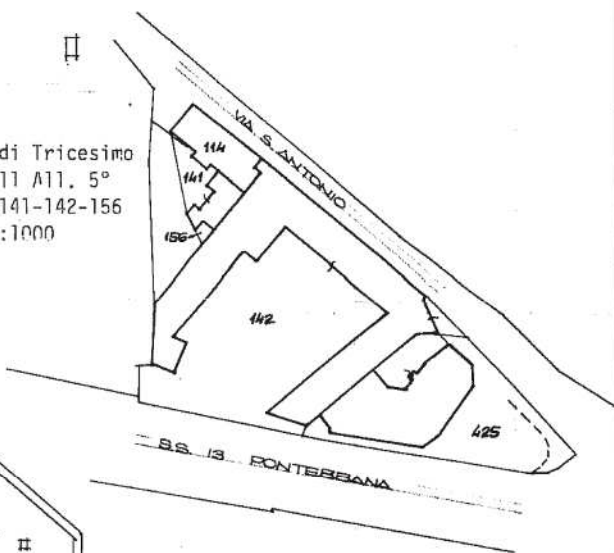
Ditta IMMOBILIARE FRIULANA NORD s.r.l.

Allegata alla dichiarazione presentata all'Ufficio Tecnico Erariale di UDINE



PIANO TERRA

Comune di Tricesimo  
Foglio 11 M11. 5°  
n° 114-141-142-156  
Scala 1:1000



SCANTINATO

ORIENTAMENTO



SCALA DI 1:200

SPAZIO RISERVATO PER LE ANNOTAZIONI D'UFFICIO

DATA  
PROT. N°

63 APR. 1985

100/85

Compilata dal geometra  
(Titolo, nome e cognome del tecnico)

Claudio Muzzolini

Iscritto all'Albo dei geometri n. 2089

della Provincia di Udine

DATA 28 LUG 1984

Firma Claudio Muzzolini

